



Online-Workshop zum Handlungsfeld Digitalisierung Fokus: Entwicklung von myELWIS

23. Februar 2023, Cisco Webex-Meeting

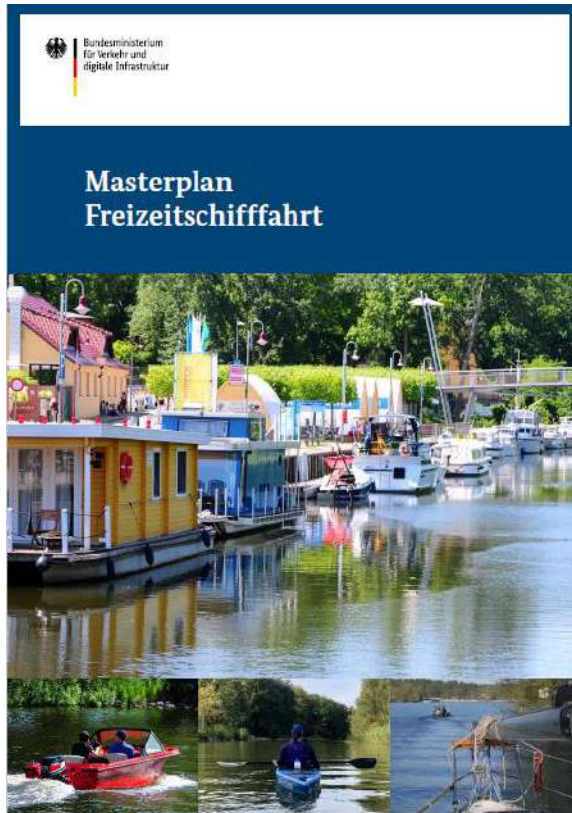
Agenda



- 01** Begrüßung & Einführung
- 02** Warm Up
- 03** Entwicklung von myELWIS: Input
- 04** Teil 1: Technische Hinweise und Diskussion
- 05** Teil 2: Gruppenarbeit
- 06** Pause
- 07** Teil 3: Vorstellung der Ergebnisse und Diskussion
- 08** Fragen & Antworten
- 09** Abschluss & Ausblick

Begrüßung & Einführung

Das Thema ELWIS im Masterplan Freizeitschifffahrt




Maßnahmen zu ELWIS im Masterplan

- Einsatz für eine stärkere Verbreitung von ELWIS
- Nutzungsorientierte Bereitstellung von Verkehrs- und Verhaltensregeln oder Erklärvideos im Bereich der Freizeitschifffahrt auf ELWIS
- Erweiterung der in ELWIS bereitgestellten Informationen, u. a. zu Liegestellen, und regelmäßige Aktualisierung dieser Informationen
- Benutzerfreundliche Bedienbarkeit von ELWIS in der Freizeitschifffahrt
- Bereitstellung grundlegender Informationen auf ELWIS über eine App mit offline-Funktion („ELWISgo“)
- **Weiterentwicklung zu myELWIS**
- Bereitstellung von Informationen auf Englisch


Ziel des Workshop ist es, Vorschläge zur Funktionalität und Bereitstellung der Informationen auf myELWIS aus der Nutzerperspektive zu erarbeiten bzw. an ELWIS-Entwickler-Team (EET) zu übermitteln

Einführung: Weiterentwicklung von ELWIS



WSV.de
Wasserstraßen- und
Schiffahrtsverwaltung
des Bundes

Kartenansicht
NfB
BfS
F/T
Wasserstände & Vorhersagen
Eislagen
Schleuseninformationen



ELWIS

Binnenschifffahrt

- Nachrichten für die Binnenschifffahrt (NfB)
- Notices to Skippers
- Schleuseninformationen
- Fahrpläneinschränkungen
- Verkehrsinformationen
- Befähigungsnachweise in der gewerblichen Binnenschifffahrt

Seeschifffahrt

- Bekanntmachungen für Seefahrer (BfS)
- Eisdienst
- Nautischer Warn- und Nachrichtendienst
- Verkehrs- und Sicherheitsmanagement
- Seekartenmüll
- Offshore Windparks
- Schleuseninformationen
- Nord-Ostsee-Kanal

Sportschifffahrt

- Verzeichnis Rechtsverordnungen
- Allgemeine Informationen
- Binnenbereich
- Seebereich
- Wasserstraßenbezogene Hinweise
- Sportbootführerscheine

Untersuchung/Eichung

- Allgemeines
- Untersuchung
- Eichung
- Beförderung gefährlicher Güter
- Zentrale Binnenschiffsbestands-datei (ZBBD)

Schiffahrtsrecht


- Verzeichnis Rechtsverordnungen, Gesetze und Richtlinien
- Allgemeine Informationen
- Binnenschifffahrtsrecht
- Seeschifffahrtsrecht
- Abfallübereinkommen
- Sprechfunkzeugnisse
- Sonstige Verkehrsvorschriften

Service


- Kartenansicht
- ELWIS-Abo
- Newsletter-Archiv
- Wasserstände & Vorhersagen
- Fahrinnen- und Tauchniefen zwischen Elbe und Oder
- Fahrtwasserzustandsmeldung Weser, Hunte und Jade
- Tiefenatlas Rhein
- Eislage-Meldungen
- Downloadbereich Schifffahrtszeichen/Anträge/Formulare
- Förderprogramme
- Inland ENC der WSV
- Daten und Fakten
- Adressen
- Telematikanwendungen
- Chronik
- Hilfetexte

Nr.	NR. 23	Wasserstraßen-Titel	km von km/kt	Kilometer-zähler	Erweiterte Messstationen
1	2104/2022	Spree-Oder-Wasserstraßen - Schleuse Mühlenterram (Betriebs gestört wegen Einsturzes des Betrieb eingestrichelt)	17,8	04. Sep. 2022	WSA Spree-Havel
2	2057/2022	Mittelrheinisches Städtelkanal Ober- und Nieder- (Sperrung wegen Reparaturarbeiten Sperrung)	7,2	04. Sep. 2022	WSA Mittelrheinisches Städtelkanal
3	2104/2022	Elbe-Seebeckkanal - Schleuse Hebebeck Lüneburg/Schnebeck Trogt (Sperrung wegen Arbeiten Sperrung)	106,2	18. Sep. 2022	WSA Mittelrheinisches Städtelkanal
4	2104/2022	Oder - Schleuse Jechowitz Norddeutsche (Sperrung wegen Arbeiten Sperrung)	205,2	22. Sep. 2022	WSA Donau-MDK
5	2104/2022	Mittelrheinisches Verkehrskanal Süd zur Weser - Schleuse Mühlenterram (Betriebs gestört)	17,8	04. Sep. 2022	WSA Mittelrheinisches Städtelkanal

Nachrichten für die Binnenschifffahrt (NfB)




Wasserstand am Pegel Kaub (Rhein) inkl. Vorhersage und Abschätzung der Wasserstandsentwicklung



Verkehrskanäle der Verkehrszentralen im Küstenbereich

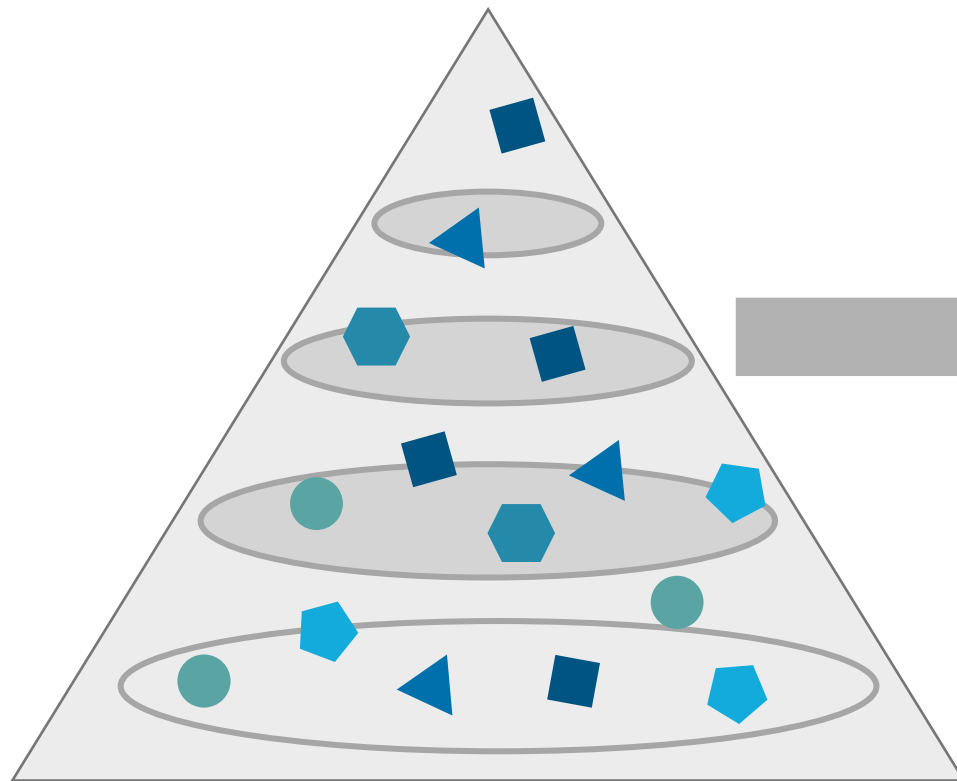
Besuchen Sie uns im Internet:
www.elwis.de

Haben Sie Fragen/Feedbacks?
info@elwis.de



Kartenbasierte Darstellung von ELWIS-Informationen

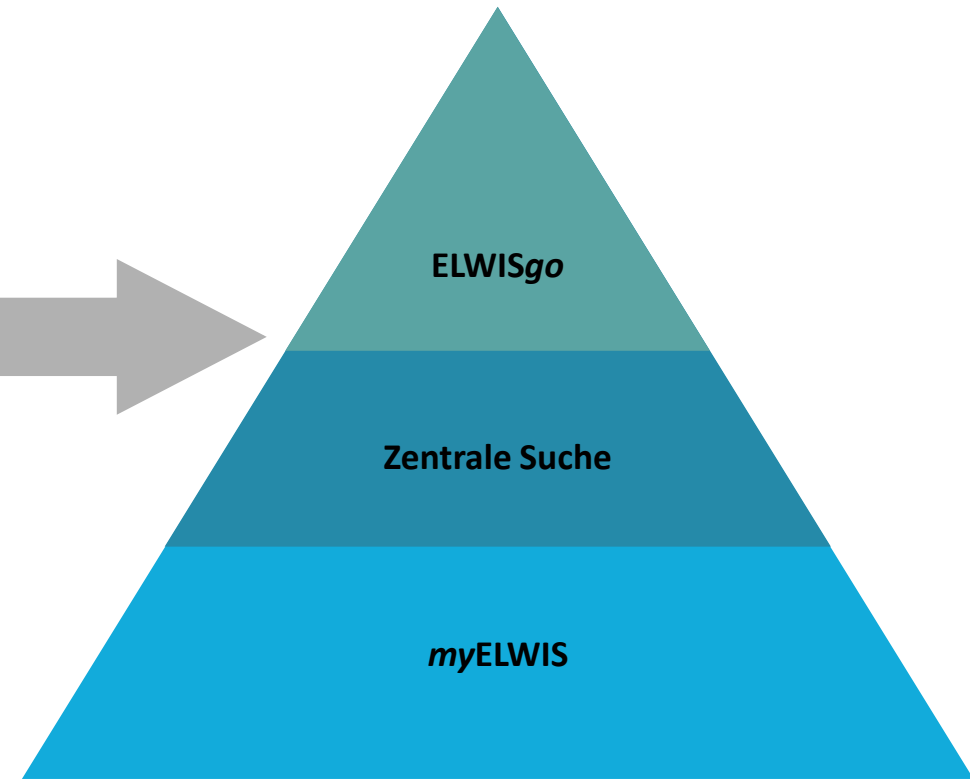
Einführung: Weiterentwicklung von ELWIS



ELWIS heute

Veranlassung:

- ELWIS besteht seit rd. 25 Jahren
- Thematisch kontinuierlich erweitert
- Mittlerweile sehr umfassend, dadurch aber auch unübersichtlich



myELWIS 2026

Die Weiterentwicklung von ELWIS wird von drei Säulen getragen:

- myELWIS: Individuell
- Zentrale Suche: Serviceorientiert
- ELWISgo: Mobil

Warm-Up: Ergebnisse der internen Workshops 2022

Welche Informationen / Funktionen nutzen Sie in ELWIS?



Warm-Up: Ergebnisse

Welche aus den genannten Informationen hätten Sie gerne auf der Startseite von myELWIS?

Mentimeter



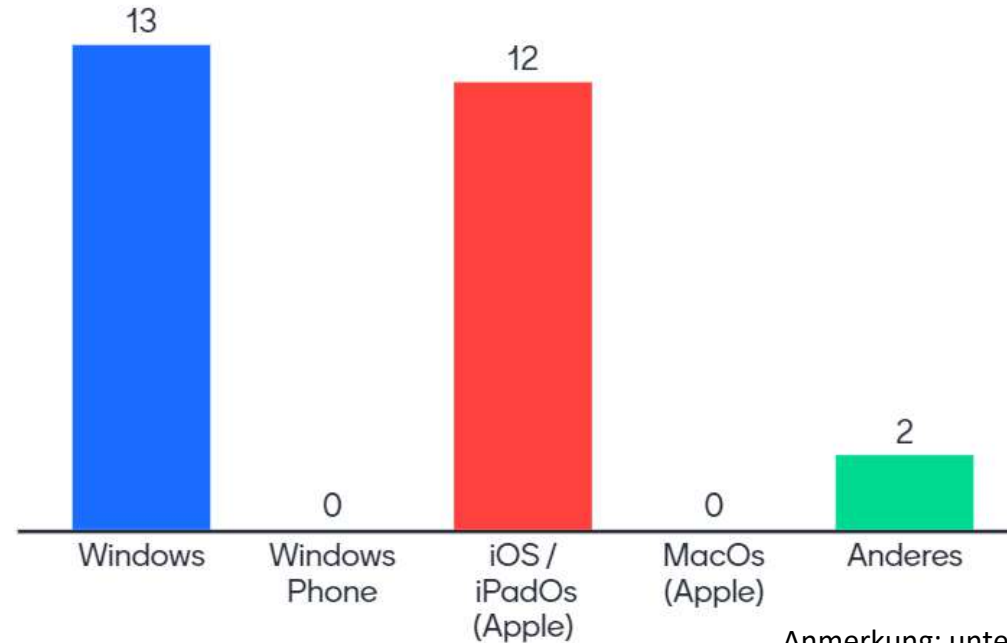
15



Warm-Up: Ergebnisse

Mit welchem Betriebssystem nutzen Sie ELWIS?

Mentimeter

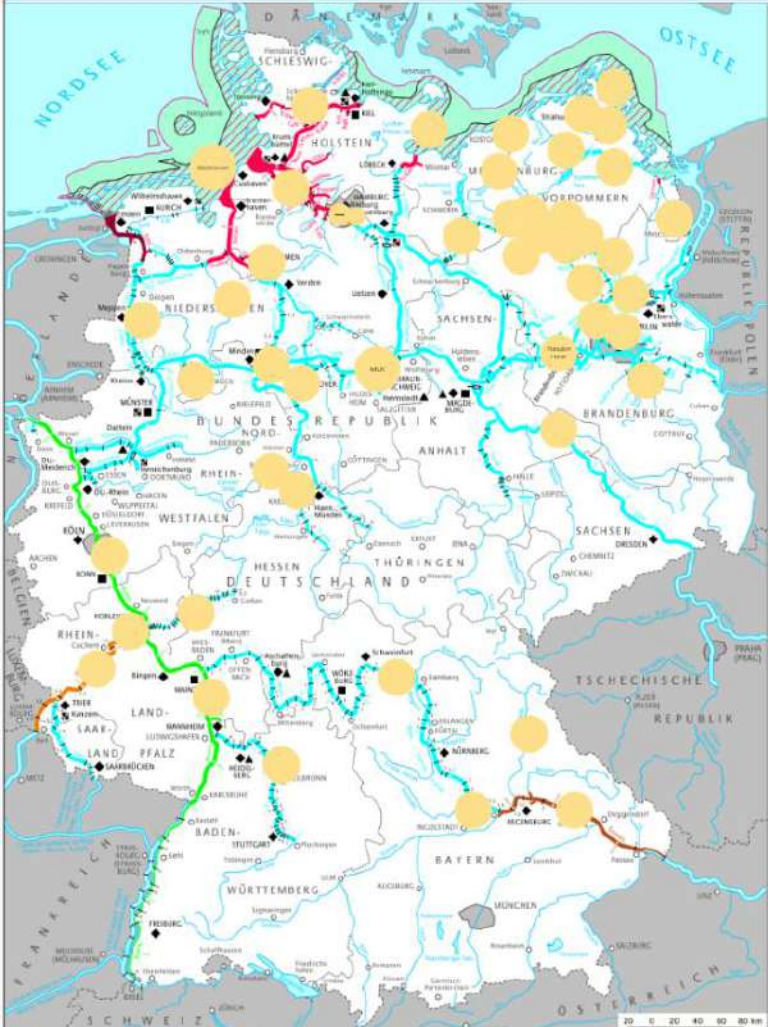


Anmerkung: unter Kategorie „Anderes“ u.a. Android und Linux im Workshop genannt

15

Teil 1: Einführung und Diskussion

Bitte markieren Sie auf der Karte, zu welchen Wassersportrevieren Sie Informationen auf myELWIS am meisten benötigen?



Bitte nennen Sie mithilfe der Notizzettel, zu welchen Wasserstraßen Informationen für Sie besonders relevant sind?

Als Bundesverband möchte ich mich nicht auf ein spezielles Gewässer beschränken

Da schließe ich mich an: Jedes für den Wassertourismus attraktive Revier ist von Interesse




Notizzettel


NOK
 Seeglerrevier Ostsee
 Peene
 Wasserstrassen Brandenburg/Berlin/MeckPom
 Müritz-Elde-Stör-Wasserstraße
 Nordsee
 Jade
 Ostseeküste
 Ostsee (SeeSchStr)
 Mecklenburger Seenplatte
 Müritz-Havel-Wasserstraße
 Wattenmeer (SeeSchStr)
 Havel
 Finowkanal, OHW, Havel, Mecklenburgische Seenplatte, Dahme-Spree
 Donau
 Rheinsberger Gewässer
 Müritz-Elde-Wasserstraße
 Obere-Havel-Wasserstraße
 HOW
 Dahme Spree Teupitzer Gewässer
 Main
 Berlin - Oder-Havel
 Elbe
 MLK
 Weser
 Neckar
 Lahn/Mosel
 Main-Donau-Kanal

Bild: Karte mit Informationen für Freizeitschifffahrt, WSV

Gruppenarbeit: Fragestellung

Bitte diskutieren Sie in Ihrer Gruppe die aufgeführten Fragen und priorisieren Ihre Antworten nach Wichtigkeit

Thema 1	Thema 2	Thema 3
		
<p>Welche Informationen sollten auf der Startseite von myELWIS angezeigt werden?</p>	<p>Über welche zusätzlichen Informationen in myELWIS möchten Sie (nach einer einmaligen Auswahl) zukünftig automatisiert informiert werden?</p>	<p>Welche Erwartungen haben Sie an die Reiseplanung und -durchführung in myELWIS?</p>

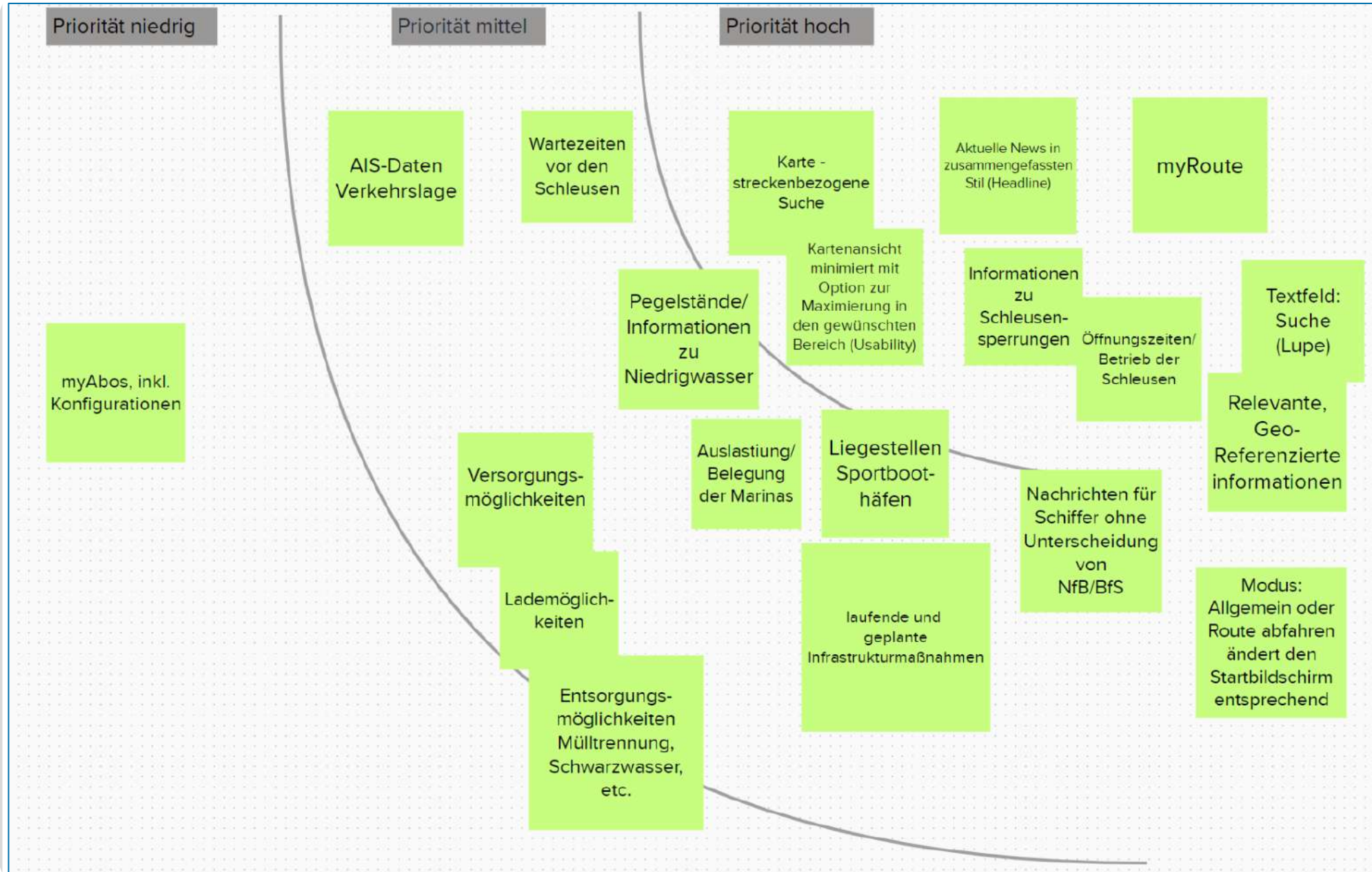


Gruppenarbeit: Ergebnisse Gruppe 1

Thema 1



Welche Informationen sollten auf der Startseite von myELWIS angezeigt werden?

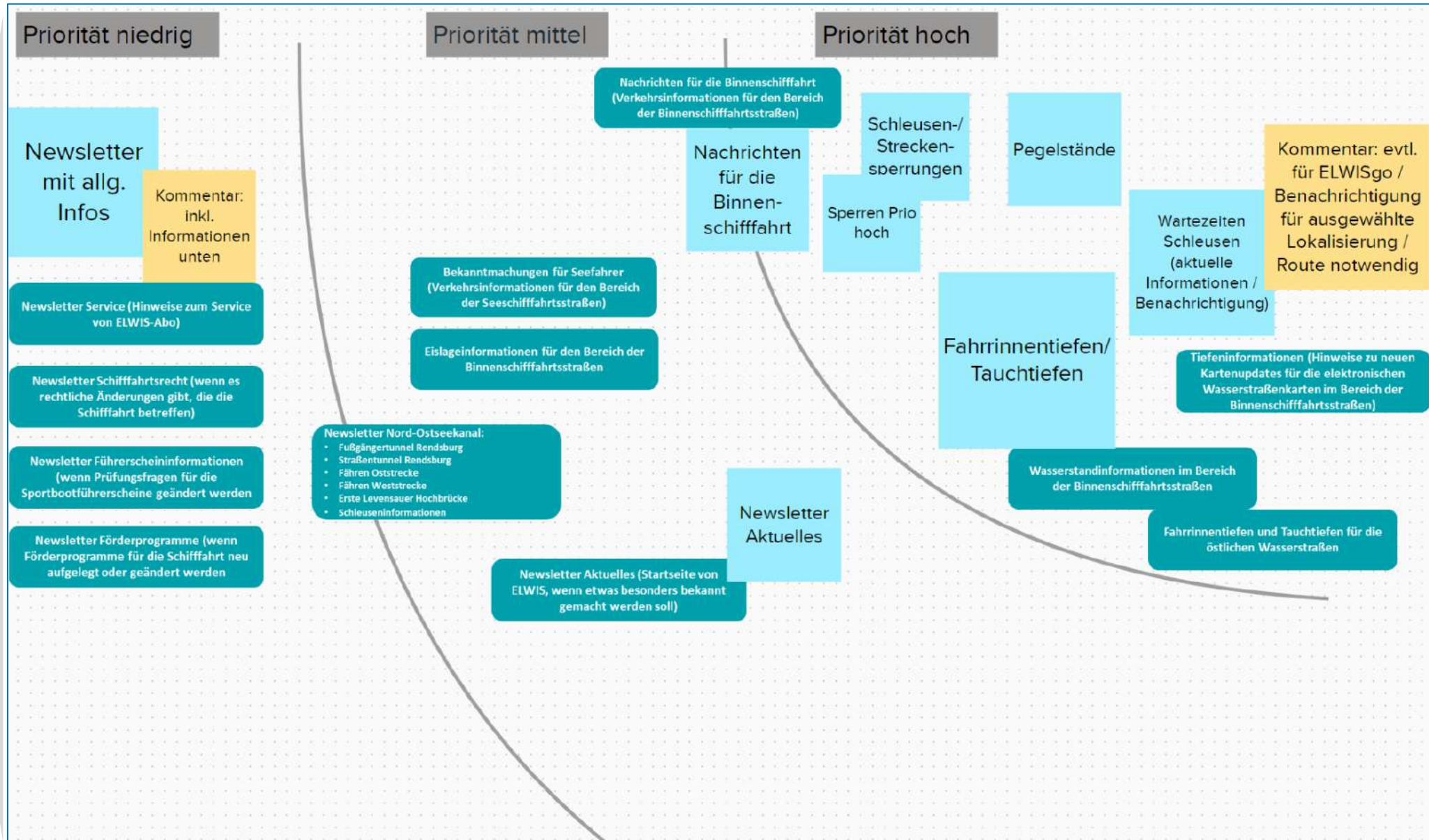


Gruppenarbeit: Ergebnisse Gruppe 2

Thema 2



Über welche zusätzlichen Informationen in myELWIS möchten Sie (nach einer einmaligen Auswahl) zukünftig automatisiert informiert werden?

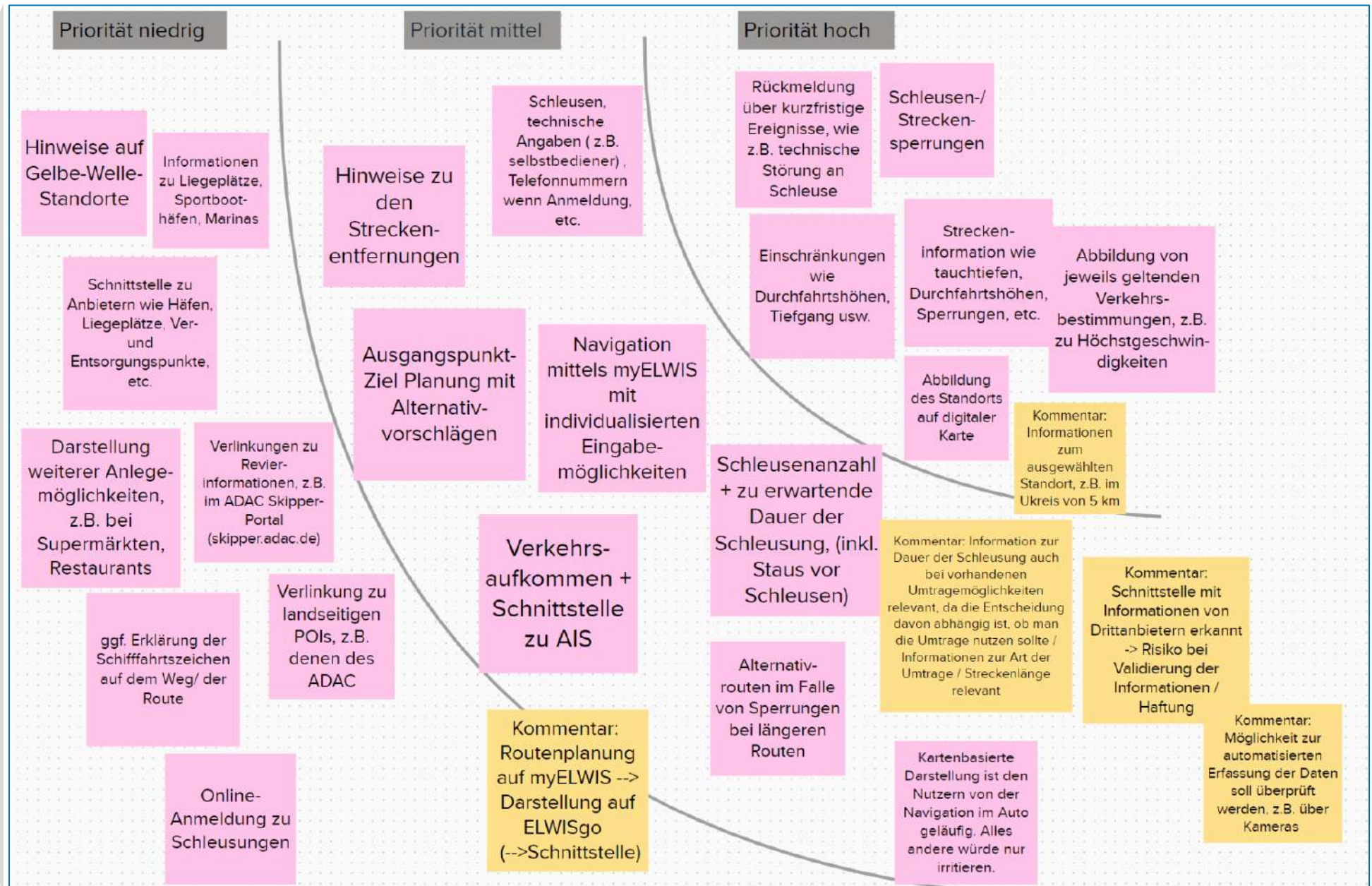


Gruppenarbeit: Ergebnisse Gruppe 3

Thema 3



Welche Erwartungen haben Sie an die Reiseplanung und -durchführung in myELWIS?



Abschlussfrage

Welche weiteren Funktionen / Informationen sind aus Ihrer Sicht für die Weiterentwicklung von myELWIS wichtig?

Schnittstellen für
Drittanbieter
sehr hilfreich




Schnittstellen
zu
Drittanbietern

Informationen ohne
Grenzen
(SeeSchStr/BinnenSchStr,
Verknüpfung zu
Nachbarländer, etc)

Einbindung von
Informationen aus
Landeswasserstraßen
- Informationen in
einem Revier für den
Nutzer aus einer Hand

Erfassung von
Bootspositionen
per
Mobil-GPS

Notizzettel



Fragen & Antworten

Mehr Informationen finden Sie auf

www.elwis.de



Ihre Fragen und Anregungen können

Sie auch direkt an info@elwis.de

schicken

Abschluss & Ausblick

Weiteres Vorgehen

ELWIS

- Veröffentlichung der Version 1.0 von ELWISgo im Frühling 2023
- Kontinuierliche Fortentwicklung von ELWISgo

Masterplan FS

- Bereitstellung der Informationen über die Webseite
- Fortsetzung des Beteiligungsprozesses, bspw. über die Stakeholder-Workshops und Umfragen
- Umsetzung und Controlling der vorgesehenen Maßnahmen





Vielen Dank für Ihre Teilnahme!

Mehr Informationen finden Sie auf
www.masterplan-freizeitschiffahrt.bund.de